

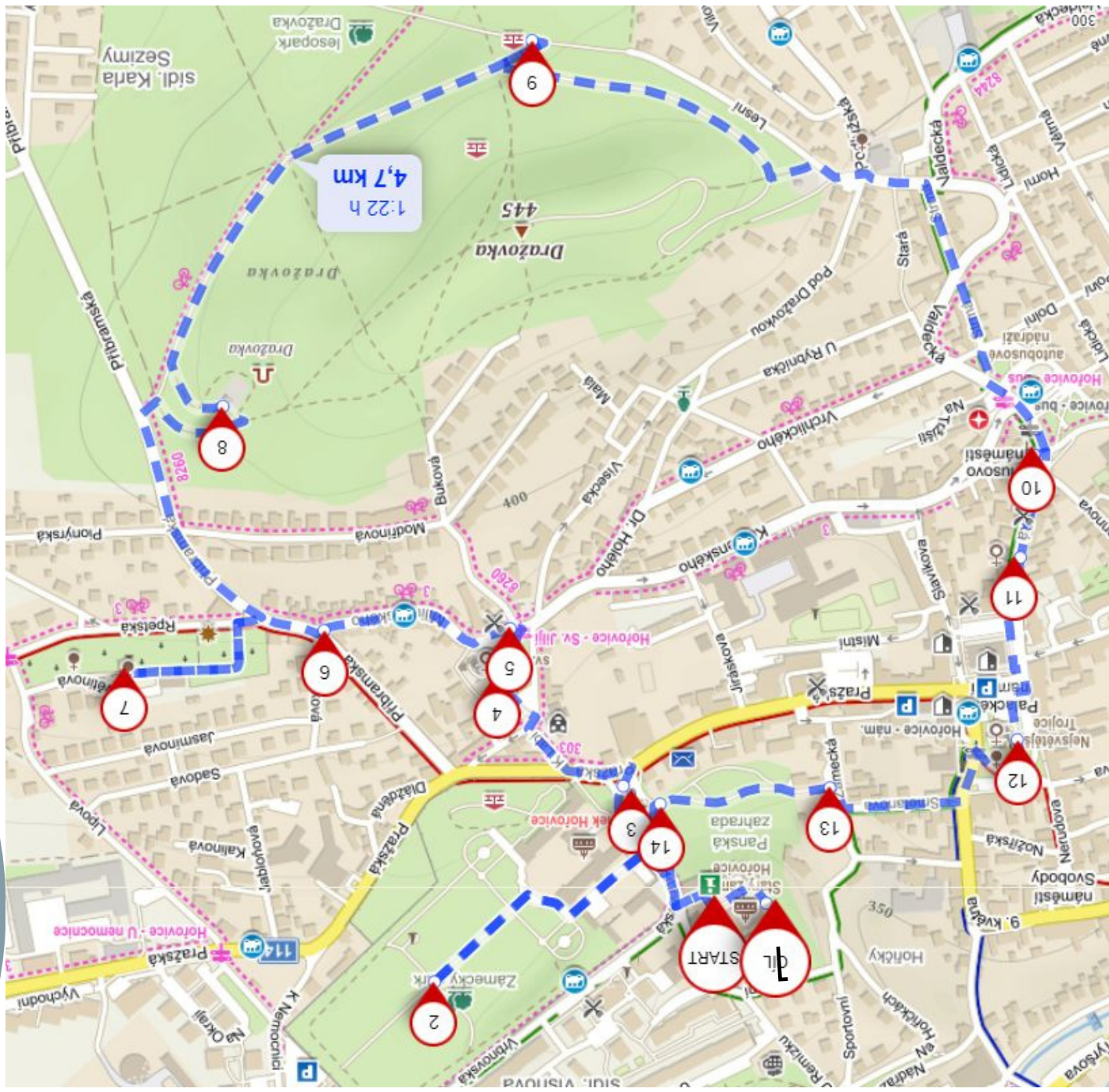


PRŮVODCE PO HOROVICÍCH

VÍTEJTE!



@ Informační centrum Vrbnovská 30 / 1, 268 01
Horovice, tel.: 732 512 821, ic@mkc-horovice.cz;
www.mkc-horovice.cz



Město Hořovice leží ve středních Čechách na severním okraji pohoří Brdy. Je rozloženo na obou březích Červeného potoka, ale obytná část je převážně situována na severní straně pod lesoparkem Dražovka. Domky rozeseté malebně po stráni zaujaly básníka a fejetonistu Jana Nerudu, který Hořovice navštívil v roce 1866, a nazval Hořovice Českým Betlémem.

Město překročilo hranici 6 000 obyvatel už v roce 1989. Relativní blízkost významných administrativních center ČR (Praha a Plzeň) a výborná dopravní dostupnost činí město stále přitažlivé, což se projevuje ve stoupajícím počtu obyvatelstva a rozšiřující se zástavbou na okraji města.

Jméno Hořovice znamenalo buď ves lidí Hořových (z osobního jména Hoř vzniklého zkrácením původního Hořislav či Hořimír), nebo ves lidí Horových (z příjmení Hora)

Prvé obyvatele zřejmě přilákal mírný svah podél potůčku pramenícího v Dražovce, který míjel místo později postaveného kostela sv. Jiljí, přetínal dnešní Pražskou ulici a ústil do Červeného potoka.

Podle panského sídla, vzniklého pravděpodobně v místech dnešního Starého zámku někdy na přelomu 12. a 13. století a přilehlé osady se začal nazývat rod pánů z Hořovic.

Za první známé majitele se považují bratři Noztupus a Gebhardus (předkové pánů ze Žirotína) na počátku 13. století., Pravděpodobně v roce 1322 založil Plichta ze Žirotína se svým synem Ješkem při osadě město směrem západním. Zakládací listina města se nedochovala, shořela patrně při velkém požáru města v roce 1540. Dějiny města byly vždy neodlučitelně spjaty se jmény majitelů panství, kterých se v Hořovicích vystřídala celá řada.



Starý zámek Hořovice

Ještě dnes lze ve stavbě rozpoznat prvky pozdně gotického hradu, na který byla původní tvrz přestavěna koncem

15. století. První a ne zcela průkazné zmínky o opevnění jsou z dob husitských válek. V roce 1639 byl hrad vypálen Švédy a po roce 1648 opraven již ve stylu barokním. Po dokončení nového zámku na počátku 18. století ztratil definitivně funkci šlechtického sídla a sloužil jako obydlí úředníků a hospodářské zázemí. Poslední šlechtický majitel Jindřich hrabě Schaumburg budovu v roce 1929 prodal Čs. státu. Až do nedávné doby zde byla umístěna Správa vojenských lesů a statků. Od roku 2017 se zde nachází znovu obnovená pobočka Muzea Českého krasu v Hořovicích a současně Galerie provozovaná Městským kulturním centrem Hořovice. V areálu našly své nové působiště i knihovna a informační centrum.



Zámek Hořovice

Barokně-klasicistní objekt z přelomu 17. a 18. století. Byl postaven pány z Vrbna a Bruntálu, kteří vlastnili panství

do roku 1852. Poté přešel do majetku rodiny hesenského kurfiřta Fridricha Wilhelma I. z Hanau. Posledním majitelem do roku 1945 byl hrabě Jindřich ze Schaumburgu. Do apartmánů posledních majitelů se můžete podívat v rámci prohlídky zámku a navštívit tak jejich autenticky zařízené soukromé pokoje ve stylu první republiky. Dále můžete vidět klasické reprezentační pokoje 19. století a nahlédnout do soukromí zámeckého personálu. Kromě jiného je na zámku unikátní výstava her a hraček z českých hradů a zámků z období 17. – poloviny 20. století.




Park a Sluneční brána

Součástí zámeckého areálu je i rozsáhlý zámecký park s monumentální Sluneční bránou, romantickou Grottou

a sochařskou výzdobou z dílny Matyáše Bernarda Brauna (U Sluneční brány i na ohrazení čestného dvora).. V parku je možno nalézt pomník hesenského kurfiřta Friedricha Wilhelma I. od sochaře Heinricha Nattera (autora i skulptur lvů na sloupech u vstupní brány do zámku od města), romantický altán a bazén s vodotryskem.

**3a**

Sochu **Obětovaného** na památníku obětem války vytvořil nekonvenční katolický sochař František Bílek. (1922)


**3b**

Kašna – barokní kamenické dílo z konce 17. století, ze žehrovického pískovce, doputovala na své místo oklikami z Koňského trhu v Praze.

**4a**


Zdaleka viditelnou dominantou města je **kostel sv. Jiljí** – nejstarší duchovní centrum původní osady.

K založení kostela došlo patrně poté, co se cca v polovině 13. století Hořovic ujali Žirotínové. První písemná zmínka o kostele pochází z roku 1321. Kostel byl původně nejspíše dřevěný. V období gotiky byla vyžděna prostá chrámová loď bez kleneb a pilířů. Svatostánek v letech 1624 a 1639 vyhořel, ale o opravách není nic známo. Barokní úpravy byly dokončeny až po smrti Bernarda Ignáce z Martinic roku 1687. Větších úprav se kostel dočkal za hraběte Eugena z Vrbna († 1789). Rokoková přestavba výrazně změnila především interiér.

**4b**

V blízkosti kostela sv. Jiljí naleznete **sochu sv. Rocha**, uctívaného jako patrona proti moru.

Hodnotná vrcholně barokní skulptura pochází pravděpodobně z dílny Matyáše Bernarda Brauna, která v té době pracovala na sochařské výzdobě čestného dvora a zahrady Nového zámku.

**4c**

V blízkosti kostela se nachází barokní **hřbitovná kaple** hřbitova zrušeného roku 1784.

Body 5, 6, 9,13,14 jsou v mapě proto, aby se dalo zpřesnit vedení trasy

**7a**

Empírová hrobka rodu z Vrbna na hořovickém

hřbitově pochází z roku 1811. Původně zamýšleným místem posledního odpočinku hrabat

z Vrbna byl děkanský kostel sv. Jiljí, kvůli josefinským reformám byla však hrobka za hraběte Rudolfa z Vrbna zbudována na hřbitově. Posledním pohřbeným zde byl roku 1848 Eugen z Vrbna.

**7b**

Hrobka rodu Hanavských ve východní části hřbitova.

**8a**

Dražovka - **vodojem Griselda** Knížecí vodojem Griselda z roku 1813 byl napájený vodou z rybníka Krejčárek. Z vodojemu byla zásobena


stará kašna u nového zámku, sloužící jako veřejný zdroj vody pro obyvatele města. Kdysi se tu konávaly letní slavnosti za účasti hraběcí rodiny.

**8b**

Lesopark Dražovka

je jednou z částí lesů města Hořovice, které zaujímají plochu cca 145 ha a nacházejí

se na severním okraji Brdské vrchoviny. Tradičně slouží ke každodennímu užívání hořovických obyvatel, procházkám a relaxaci.

**10**

Sloup odsouzenců

Pozoruhodný, částečně dochovaný pozdně gotický objekt, datovaný kol. 1600, umístěný na cestě od zaniklé

městské brány k popravišti na Šibeničním vrchu, který sloužil odsouzeným k poslední modlitbě.

Dnes jej naleznete v blízkosti zrekonstruovaného autobusového nádraží.



11

Budova hořovické **Synagogy** pochází z roku 1903 a je dílem stavitele Otto Zamboryho. Židovská náboženská obec zde byla založena již roku 1875.

Stavba synagogy byla financována z darů členů místní židovské komunity, nemalý obnos věnoval kníže Vilém Hanavský. Po 2. sv. válce se do Hořovic nikdo ze ŽNO nevrátil. Od roku 1947 je bývalá synagoga využívána Českobratrskou církví evangelickou.



12a

Radnice je stavbou ve stylu české novorenesance, stojí na místě „staré“ radnice a bývalé lékárny. Stavbu uskutečnil ji v letech 1904 a 1905 stavitel

Otto Zambory podle návrhu architekta Josefa Sakaře. V budově dnes sídlí několik odborů Městského úřadu Hořovice.



12b

2. budova MěÚ

Funkcionalistická budova z let 1930-32 podle návrhu architekta Bedřicha Adámka vznikla díky snaze místních

radních udržet ve městě významný Okresní úřad. Nová budova byla slavnostně předána veřejnosti 18. 12. 1932 a ve staré zůstal jen okresní soud. Za pouhých 28 let byl okresní úřad, tehdy jako Okresní Národní Výbor, v Hořovicích zrušen.




12c

Klášteř - hospic

Původně to byl dům Jakuba Veltrubského, správce hořovického panství, postavený na místě dvou

vyhořelých domů. Dům musel správce odevzdat jako pokutu za své zpronevěry hraběti Bernardu Ignáci Martinicovi, který zde nechal zřídit klášter. 10 let patřil řeholnímu řádu Kajetánů (1674 – 1684), po roce 1684 jej získal řád Františkánů.



12d

Kostel Nejsvětější Trojice

Stavitelem barokního klášterního chrámu byl patrně Carlo Lurago, který stavbu dokončil nejpozději v roce 1674.



12e

V letech 1685-1690

Bernardova dcera Terezie Františka, provdaná za Františka z Vrbna nechala klášterní komplex rozšířit

o kapli, zvanou **Loreta. Mariánský sloup** pochází z roku 1711. Hladký toskánský sloup se sochou Panny Marie má hlavici z rozvilin, reliéfy dvou světců na podstavci jsou již setřeny. Vpravo je sv. Šebestián s jizvami po ranách od šípů - symboly moru. Vlevo sv. Florián v baretu hasící oheň. Podnět ke stavbě sloupu byl podobný jako v ostatních českých městech. Požáry zdevastované Hořovice byly v roce 1680 stiženy ještě morem.

SPORT A ZÁBAVA

- Dětské hřiště v Dražovce (bod 9) a Panské zahradě (body 13 - 14)
- Aquapark a venkovní koupaliště Klostermannova 1253 / 20
- Lesopark Dražovka, rybníky (jižně mimo mapu), příj. procházka.
- Hledání pokladu v zámeckém parku. Informace a plánek v zámecké pokladně.
- Muzeum Hořovicka na Starém zámku Část expozice upravena pro děti.
- Motokáry Hořovice
U sv. Jana 1, tel. +420 777 557 924
- Jezdecký Ranch Hořovice
Cihlářská, tel. 724 040 733

OBČERSTVENÍ

- Podnikk, Palackého náměstí 78
- Restaurace NA KRÉTĚ, Milinovského 908
- Restaurace Ranch, Cihlářská 1384 / 9
- Bistro a Kavárna Zahrádka, Zámecká 1615
- PlanB Doner Kebab, Pražská 5/11
- BISTRO BY DOG'N'ROLL, Slavíkova ul
- Restaurace U Čermáků, Valdecká 353/5
- Restaurace Valdek, Fügnerova 374 / 1
- Formanka, Vrbovská 1351/13
- Kavárna Dobrá adresa, Zámecká 10/23