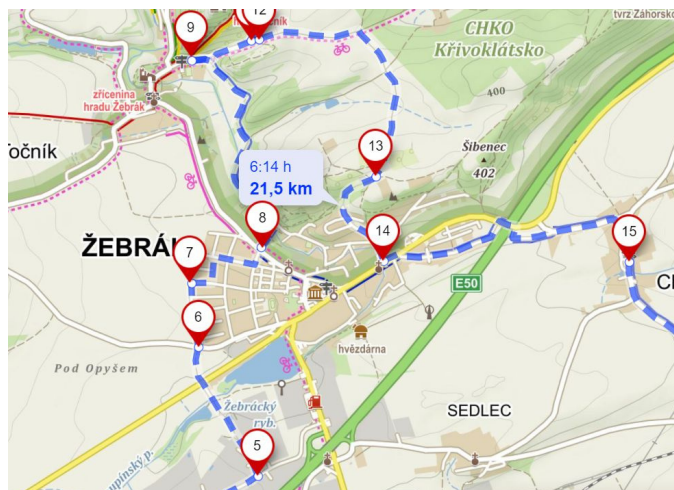
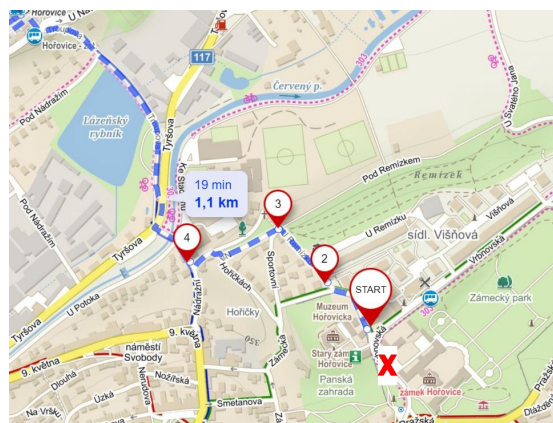




KUDY Z IC HOŘOVICE NA NÁDRAŽÍ

KUDY V ŽEBRÁCE

PĚŠÍ TRASA 15-21 KM



PĚŠKY NA HRAD TOČNÍK

PRO TURISTY
CESTUJÍCÍ VLAKEM

Hořovice Žebrák (9 km)

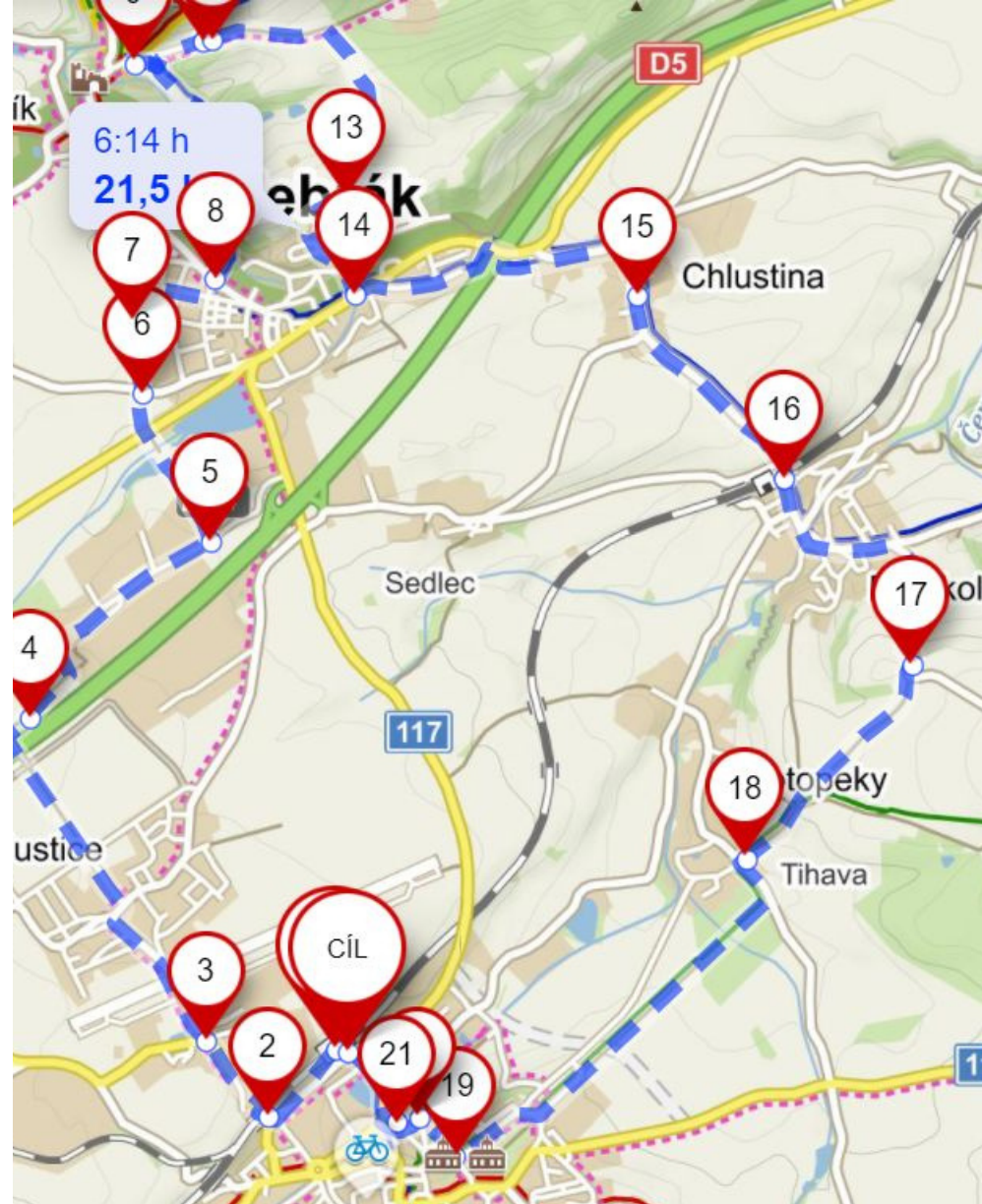
- Výchozí bod – Železniční stanice Hořovice
- Po výstupu z nádraží Hořovice odbočíme vpravo a dojdeme k železničnímu viaduktu, který podejdeme.
- Hlavní silnice zatáčí vpravo, my na 1. možnosti ještě před továrními budovami odbočíme vlevo a projdeme ulici Závodní, dále držíme směr rovně přes letiště do obce Tlustice až na náves, z níž odbočíme vlevo kolem domu čp. 10 (první možnost odbočení). Dál rovně cestou až k přechodu přes dálnici.
- Za dálnicí odbočíme vpravo, necháme se vést cestou až do ulice Skandinávská (mezi výrobními halami). Po ní můžeme dojít až k silnici vedoucí z Hořovic a po ní do centra města Žebrák.
- *Alternativně (nechceme-li jít po silnici) odbočíme ještě před poslední halou vlevo a projdeme po cestě až k silnici na Cerhovice, tu překročíme a dál po cestě dojdeme mezi domy až k západnímu okraji hřbitova v Žebráce.)*
- V tomto místě vede modré značení a po něm dojdeme až pod hrad Žebrák, kde si můžeme vybrat ze dvou možností, buď strmá cesta k hradu po žluté a červené, nebo příjemnější cesta kolem parkoviště a ohrad s ovci a kozami.
- *Vrátit se můžeme stejnou cestou nebo po silnici až do Hořovic. Alternativou je dojít pěšky na nádraží v Praskolesích nebo můžeme okruh dokončit až do Hořovic.*

Cesta k nádraží v Praskolesích (+6,2 km)

- Sejdeme od hradu zpět k parkovišti a z něj odbočíme vlevo na cyklostezku. Z ní odbočíme cca po 670 m (13 min) vpravo na cestu mezi poli. Po ní dojdeme až do města Žebrák k Pražské (hlavní) ulici. Zde je už opět modrá značka, po které směrem ven z města dojdeme přes obec Chlustina až na nádraží v Praskolesích.

Prodloužení do Hořovic (+5,3)

- Praskolesy projdeme po modré značce, hned za obcí odbočíme vpravo na silnici na Netolice. Dojdeme ke dvěma zatáčkám u židovského hřbitova, z druhé odbočíme vpravo cestou mezi poli směrem k obci Tihava, do níž dojdeme už po zelené značce. Po ní pokračujeme dál až do Hořovic k Infocentru ve Starém zámku. (5,3 km, 1,5 hod).
- Z areálu Starého zámku vyjdeme vlevo podél zdi a pokračujeme rovně mezi rodinnými domky a sídlištěm Višňovka ke schodům z kopce a ty sejdeme.



Pod schody odbočíme vlevo, na konci ulice opět najdeme schody vedoucí vpravo dolů ke Společenskému domu. Dům obejdeme, přejdeme most přes Červený potok, odbočíme vpravo, po několika metrech přejdeme silnici k Lázeňskému rybníku a kolem něj už přímou cestou vystoupáme až k Železniční stanici. (1,1 km, 19 min).